



TEGNFORKLARING

PBL § 25 REGULERINGSMÅL

BYGGEOMRÅDER (PBL § 25 1. ledd nr. 1)

 Boligformål

TRAFIKKOMRÅDER (PBL § 25 1. ledd nr. 3)

 Fremtidig gang- og sykkelsti

 Trafikkarealer


SPECIALOMRÅDER (PBL § 25 1. ledd nr. 6)

 Friluftsområde sjø/vassdrag

 Friluftsområde

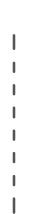
 Gangsti

FELLESOMRÅDER (PBL § 25 1. ledd nr. 7)

 Felles veg- og parkeringsområde

STREKSYMBOLER M.V.

 Planens begrensning

 Byggegrense

 Senterlinje veg

 Friskiltlinje avkjøring



Ekisterende bebyggelse som skal fjernes

Revisjon av Reguleringsplan:

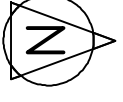
16.02.09 - Flyttet byggegrense mot sjø

- Areal til fremtidig gang og sykkelsti lagt inn

20.02.09 - Tekster lagt inn

Ekvidistanse 1 m

Kartmållestokk 1:1000



REGULERINGSPLAN FOR SKIBOTN

EIENDOMMEN 45/2 OG 45/105 STORFJORD KOMMUNE

SAKSBEHANDLING IFLG. PLAN- OG BYGNINGSLOVEN

SAKS-NR	DATO	SIGN

Kommunesynsrett behandling

2. gangs behandling i det faste utvalget for plansaker

Offentlig ettersyn fra..... til

1. gangs behandling i det faste utvalget for plansaker

Kommisjonering av oppstart av planarbeidet

TROMSBYGG PLAN AS

Meieriveien 10
9050 Storsteinnes

Tlf: 90993265

Reguleringsplan utarbeidet:

19.09.08

01.12.08